

# Vodácká mapa Jizery

Úsek: Podspálov – Svijany

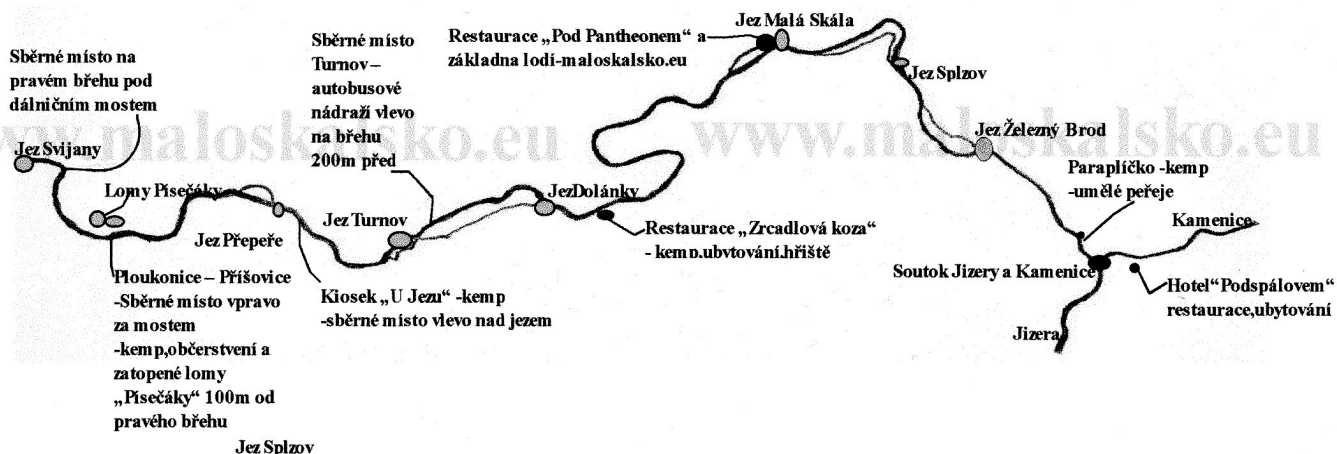
Půjčovna lodí Pod Pantheonem – Malá Skála 196

tel: 723 543 351, 728 360 908

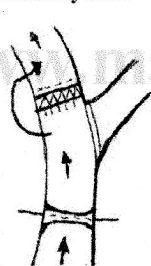
**PŮJČOVNA LODÍ**  
**POD PANTHEONEM**  
**723 543 351**



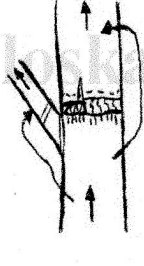
www.maloskalsko.eu



Jez Železný Brod

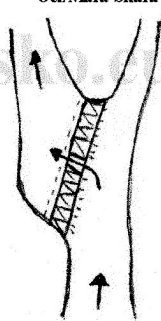


Jez v Železném Brodě tvoří stavidla.Přenášejte vlevo nesjíždějte ani při zvedlých stavidlech. Na levé straně se nachází nepřístupný náhon do vodní elektrárny.



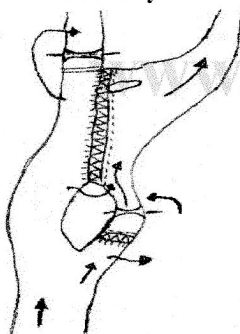
Jez ve Splzově je tvořen z 1/3 levé části stavidly a v pravé je kamenný.(ke stavidlům nenaříždějte-sifon!) Při ideální hladině řeky přenášejte vpravo pod jez. Při nízké hladině doporučujeme přenášet vlevo 15m před stavidly do náhonu Lišeňské elektrárny.(viz mapa Lišeňsko-Sulzovský náhon)

Jez Malá Skála



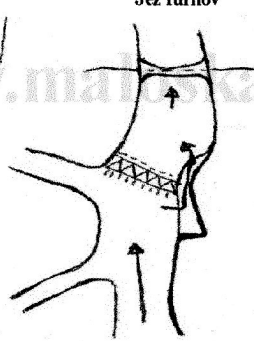
Jez na Malé Skále je kamenný a sjíždí se uprostřed sportovní šlajsnou která není z lodi ideálně vidět. Proto doporučujeme si jez nejprve prohlédnout ze břehu. Pokud se necítíte nebo se nechcete namočit přenášejte vlevo pod jez. Na pravém břehu na začátku náhonu je naše základna kde můžete zakotvit a jít se občerstvit přes silnici do hospůdky „Pod Pantheonem“.

Jez Dolánky



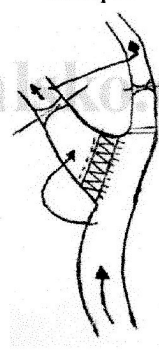
Jez v Dolánkách je tvořen dvěma jezy. Vpravo se nalézá vakový jez, zle se přenáší vpravo(sběrné místo) a nalodí uje 20m pod lávkou na ostrov. Poplujete-li při levé straně ostrova na jeho konec kde navazuje druhý nesjídný kamenný jez, můžete za nízké hladiny řeky loď ku přenést přes ostrov.Chcete-li končit plavbu u Turnovské elektrárny přenášejte vlevo od kamenného jezu do náhonu.

Jez Turnov



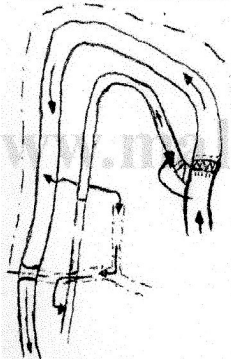
Jez v Turnově je vakový. V pravé části 10m před jezem je rybochod, který je zakryt pochozím roštem.Přenášejte tedy vpravo pod jez.(níkdy nepouštějte loď po roštu dolů!)

Jez Přepeře



Jez v Přepeřích je kamenný nesjídný.Přenášejte vlevo 15m nad jezem.(sběrné místo nalevo u kiosku).Při nízké hladině řeky lze přenést vpravo do náhonu.

Lišeňsko-Splzovský náhon



Po přenesení do náhonu vlevo od Splzovského jezu pokračujte až k vyznačenému místu před elektrárnou.(cedulka na drátě přes náhon-Soukromý pozemek).Zde máte dvě možnosti na přenesení loď. Ten kdo má dost sil může přenést vlevo(dlouhý přenos 400m-pohodlné nalodění na pravém břehu 20m za mostem zpět do náhonu.(před mostem samoobsluha) Ti co chtějí pokračovat rychleji nebo se nechtějí zbatit sil přenášejí vpravo okolo plynovodu zpět do koryta řeky.(v areálu nekuřte!)

**Kilometráž úseku(vždy z Podspálova-0km):**

Podspálov 0km-kemp Paraplíčko 0,7km	-Malá Skála 9km	-Přepeře 24,5km
-Železný Brod 3km	-Zrcadlová Koza 17km	-Plouknice-Příšovice 28km
-Splzov 7km	-Dolánky 18km	-Svijany 30,5km
-Lišný 8km	-Turnov 21km	

